

PROVINCIA DI  
NAPOLI

 **CITTA' DI TRENTOLA DUCENTA**  
Provincia di CASERTA

Elaborati geologici utili alla redazione  
del nuovo PIANO Urbanistico Comunale  
ai sensi della L.R. n. 5/2024 e s.m.i. e del  
Regolamento di attuazione 06.10.2025 n°3

TAVOLA	<b>Carta delle microzone omogenee in prospettiva sismica</b>	SCALA
8		1:5.000
		DATA
		Maggio 2026







Il tecnico  
dr. geol. Giancarlo Ferriero

**LEGENDA**

 Limite amministrativo

Zone stabili suscettibili di amplificazione locali


 Zona 1

 0 m  
 6 m  
 12 m  
 18 m  
 24 m  
 30 m


Zone suscettibili di instabilità

 Zona di attenzione per Cedimenti Differenziali/crollo di cavità/sinkhole

Forme di superficie e sepolte

 Area con cavità sepolte

Punti di misura di rumore ambientale

 Punto di misura di rumore ambientale con indicazione del valore fo

