

PROVINCIA DI  
NAPOLI






 **CITTA' DI TRENTOLA DUCENTA**  
Provincia di CASERTA

Elaborati geologici utili alla redazione  
del nuovo PIANO Urbanistico Comunale  
ai sensi della L.R. n. 5/2024 e s.m.i. e del  
Regolamento di attuazione 06.10.2025 n°3

TAVOLA	Carta geologica tecnica	SCALA 1:5.000
7		DATA Maggio 2026

Il tecnico  
dr. geol. Giancarlo Ferriero

**LEGENDA**

-  Limite amministrativo
-  Traccia delle sezioni geologiche  
rappresentative del modello del sottosuolo
- Terreni di copertura**
  -  SMig - Sabbie limose, miscela di sabbia  
e limi (colti ignibritiche)
- Forme di superficie e sepolte**
  -  Area con cavità sepolte
- Elementi geologici e idrogeologici**
  -  Pozzo o sondaggio che non ha  
raggiunto il substrato geologico

