

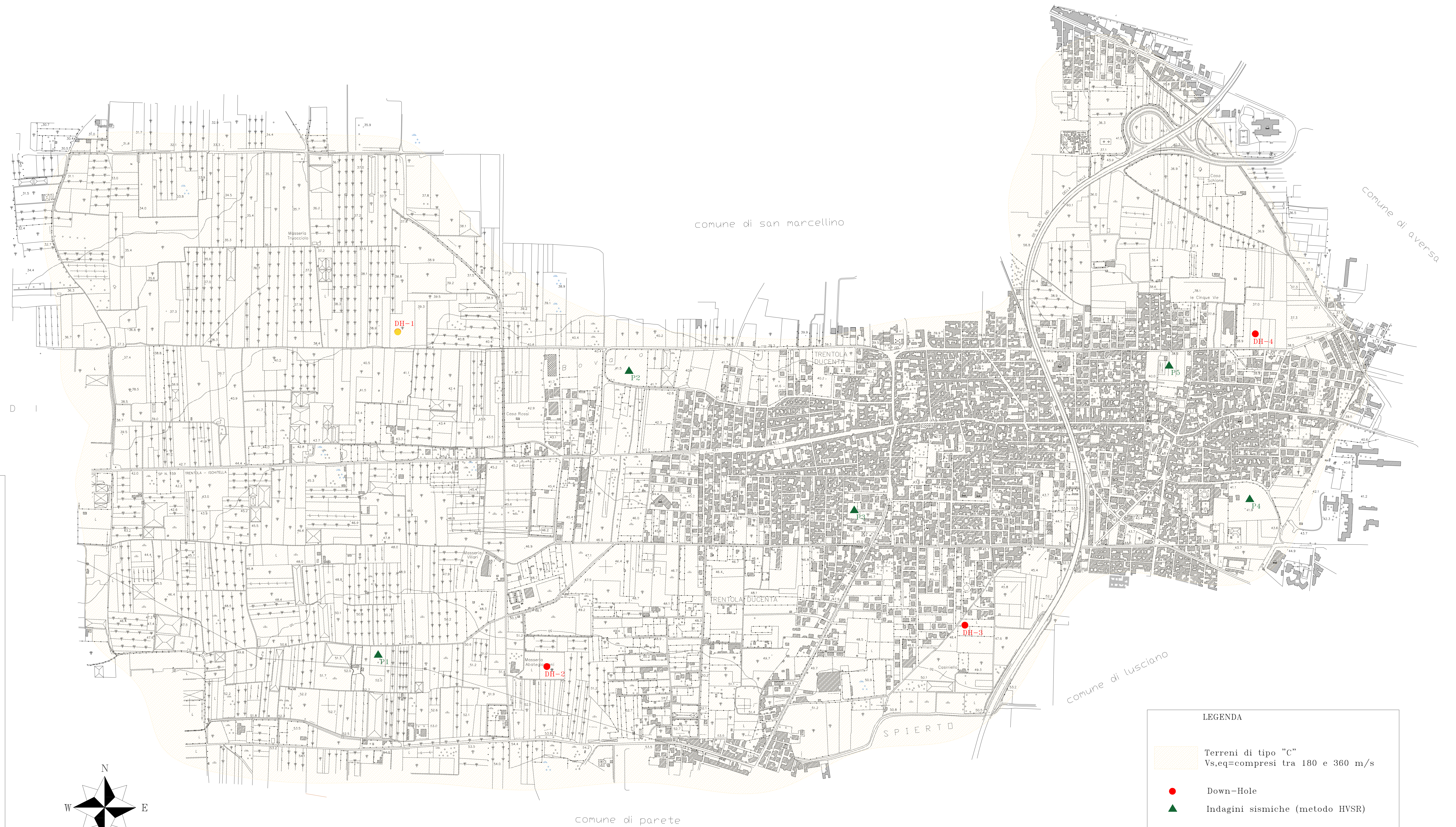
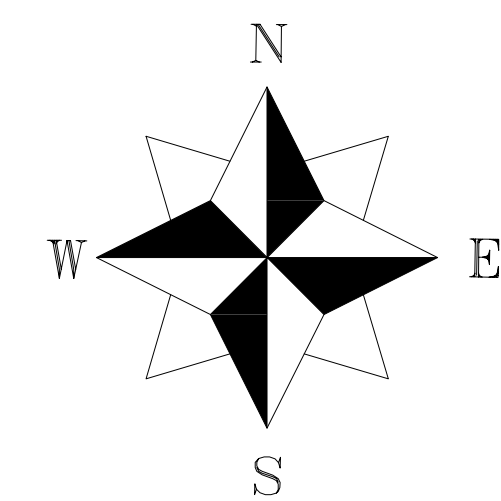
PROVINCIA DI
NAPOLI

 **CITTA' DI TRENTOLA DUCENTA**
Provincia di CASERTA




Elaborati geologici utili alla redazione
del nuovo PIANO Urbanistico Comunale
ai sensi della L.R. n. 5/2024 e s.m.i. e del
Regolamento di attuazione 06.10.2025 n°3

| | | |
|--------|---------------|---------------------|
| TAVOLA | Carta sismica | SCALA 1:5.000 |
| 5 | | DATA Maggio 2026 |

Il tecnico
dr. geol. Giancarlo Ferrero



LEGENDA

-  Terreni di tipo "C"
Vs,eq=compresi tra 180 e 360 m/s
-  Down-Hole
-  Indagini sismiche (metodo HVSR)