

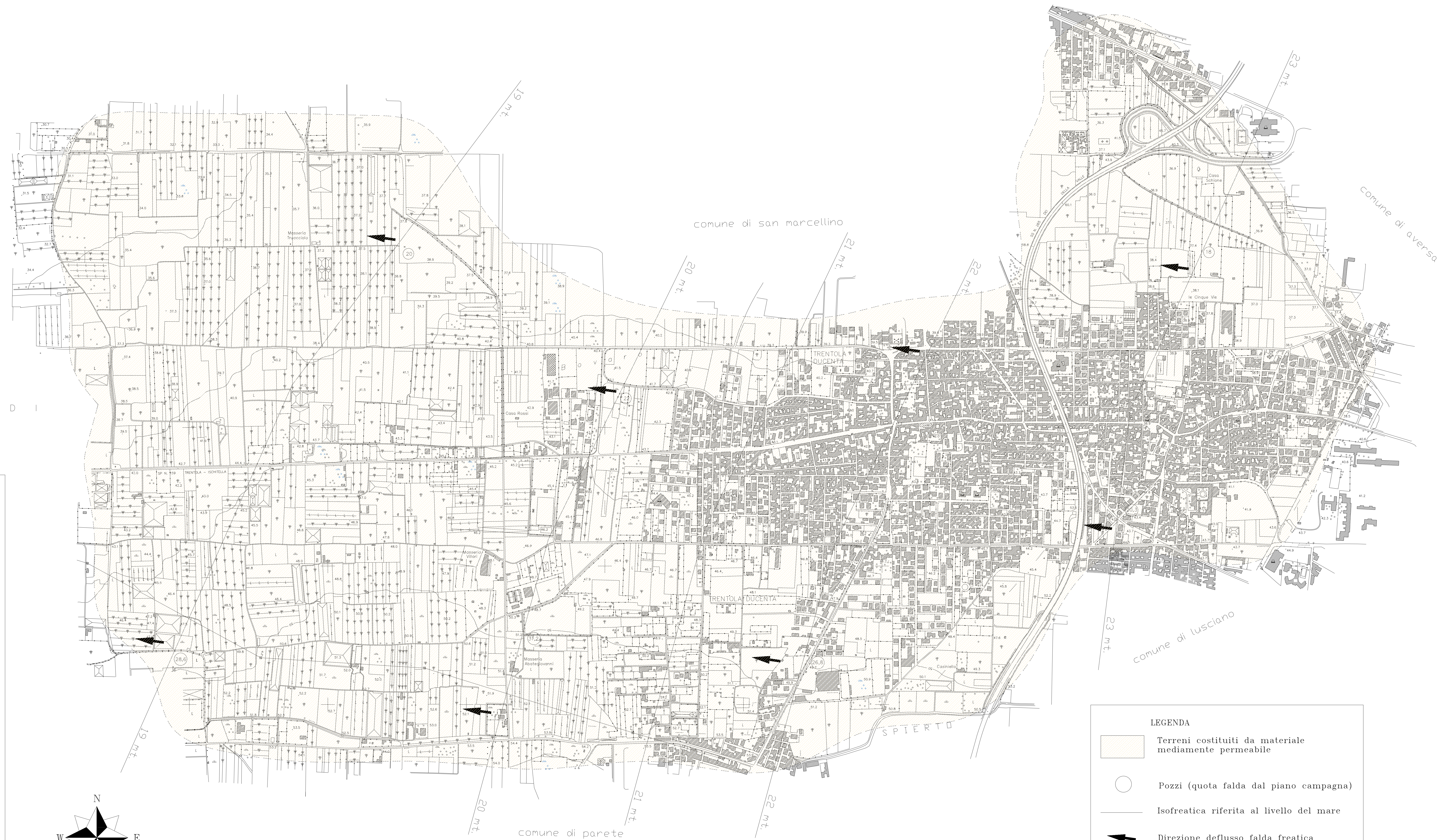

PROVINCIA DI
NAPOLI

 **CITTA' DI TRENTOLA DUCENTA**
Provincia di CASERTA




Elaborati geologici utili alla redazione
del nuovo PIANO Urbanistico Comunale
ai sensi della L.R. n. 5/2024 e s.m.i. e del
Regolamento di attuazione 06.10.2025 n°3

TAVOLA	Carta Idrogeologica	SCALA 1:5.000
3		DATA Maggio 2026

Il tecnico
dr. geol. Giancarlo Ferrero



LEGENDA

-  Terreni costituiti da materiale mediamente permeabile
-  Pozzi (quota falda dal piano campagna)
-  Isofreatica riferita al livello del mare
-  Direzione deflusso falda freatica