

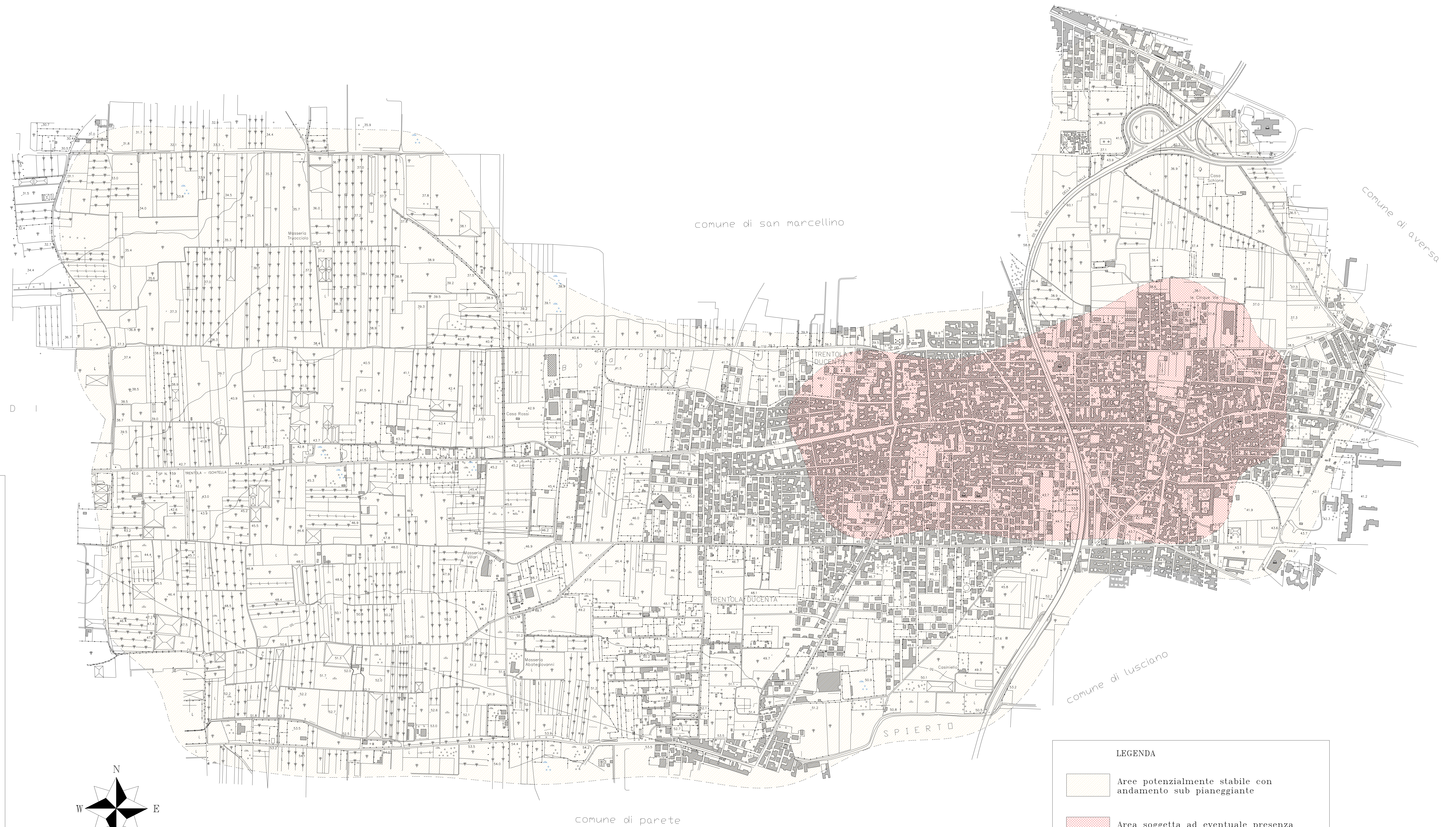

PROVINCIA DI
NAPOLI

 **CITTA' DI TRENTOLA DUCENTA**
Provincia di CASERTA



Elaborati geologici utili alla redazione
del nuovo PIANO Urbanistico Comunale
ai sensi della L.R. n. 5/2024 e s.m.i. e del
Regolamento di attuazione 06.10.2025 n°3

TAVOLA	Carta della Stabilità	SCALA 1:5.000
2		DATA Maggio 2026

Il tecnico
dr. geol. Giancarlo Ferrero



LEGENDA

-  Aree potenzialmente stabile con
andamento sub pianeggiante
-  Area soggetta ad eventuale presenza
di cavità